


ЛЮБЕРЦЫ

Проект внесения изменений в "Правила землепользования и застройки территории (части территории) городского округа Люберцы Московской области". Часть II.
Фрагмент карты градостроительного зонирования с устанавливаемыми территориями, в границах которых предусматривается осуществление деятельности по комплексному и устойчивому развитию




УСЛОВНЫЕ ОБОЗНАЧЕНИЯ

- ТЕРРИТОРИАЛЬНЫЕ ЗОНЫ**
- КУРТ Зона осуществления деятельности по комплексному и устойчивому развитию территории
 - Ж-2 Зона застройки индивидуальными и блокированными жилыми домами
 - О-1 Многофункциональная общественно-деловая зона
 - О-2 Зона специализированной общественной застройки
 - О-4 Зона объектов отдыха и туризма
 - П Производственная зона
 - К Коммунальная зона
 - Р-1 Зона парков
 - Р-2 Природно-рекреационная зона
 - СХ-2 Зона, предназначенная для ведения садоводства и дачного хозяйства
- ИНЫЕ**
- Р-2 Виды территориальных зон
 - 3 Предельная высота в этажах
 - Территории, покрытые поверхностными водами
- ГРАНИЦЫ**
- Граница территории, в отношении которой вносятся изменения
 - Граница земельного участка
 - Граница территориальной зоны
- ОБЪЕКТЫ ТРАНСПОРТНОЙ ИНФРАСТРУКТУРЫ**
- Существующие автомобильные дороги регионального значения
 - Существующие автомобильные дороги местного значения
- НАСЕЛЕННЫЕ ПУНКТЫ**
- Д.БУРЦЕВО Сельский населённый пункт


Д.МАШКОВО

КУРТ-45

				Государственный контракт №5-ПЗЗ/2018 от 01.08.2018 г.				
Изм.	Лист	Ф.И.О.	Подпись	Дата	Проект внесения изменений в "Правила землепользования и застройки территории (части территории) городского округа Люберцы Московской области" Часть II. Карта градостроительного зонирования	Лист	Масштаб	Листов
		Филиппов Н.В.				6	1 : 2 000	11
		Мировича Ю.О.						
		Степан А.И.						
					Фрагмент карты градостроительного зонирования с устанавливаемыми территориями, в границах которых предусматривается осуществление деятельности по комплексному и устойчивому развитию			
					 ООО «ИПР»			


ЛЮБЕРЦЫ

Проект внесения изменений в "Правила землепользования и застройки территории (части территории) городского округа Люберцы Московской области". Часть II.
Фрагмент карты границ зон с особыми условиями использования территорий, границ территорий объектов культурного наследия





УСЛОВНЫЕ ОБОЗНАЧЕНИЯ

ГРАНИЦЫ

 Граница территории, в отношении которой вносятся изменения

ЗОНЫ С ОСОБЫМИ УСЛОВИЯМИ ИСПОЛЬЗОВАНИЯ ТЕРРИТОРИИ

 Охранная зона магистральных газопроводов и газораспределительных сетей

 Санитарно-защитная зона предприятий, сооружений и иных объектов


 Водоохранная зона

Д. МАШКОВО

КУРТ-45


УЛ. ЗАРЕЧНАЯ

НОВОМАРТ



				Государственный контракт №5-ПЗЗ/2018 от 01.08.2018 г.			
	Лист	Ф.И.О.	Подпись	Дата	Лист	Масштаб	Листов
Ген. директор		Филиппов Н.В.			7	1 : 2 000	11
Рук. проекта		Мирович Ю.О.					
Разраб.		Степан А.И.					
					Проект внесения изменений в "Правила землепользования и застройки территории (части территории) городского округа Люберцы Московской области"		
					Часть II. Карта градостроительного зонирования		
					Фрагмент карты границ зон с особыми условиями использования территорий, границ территорий объектов культурного наследия		
							


ЛЮБЕРЦЫ

Проект внесения изменений в "Правила землепользования и застройки территории (части территории) городского округа Люберцы Московской области". Часть II.
Фрагмент карты существующего землепользования




УСЛОВНЫЕ ОБОЗНАЧЕНИЯ

-  Граница территории, в отношении которой вносятся изменения
-  Граница земельного участка

					Государственный контракт №5-ПЗЗ/2018 от 01.08.2018 г.			
Изм.	Лист	Ф.И.О.	Подпись	Дата	Проект внесения изменений в "Правила землепользования и застройки территории (части территории) городского округа Люберцы Московской области"	Лист	Масштаб	Листов
Ген.директор		Филиппов Н.В.				8	1 : 2 000	11
Рук.проекта		Миронович Ю.О.						
Разраб.		Степкин А.И.			Часть II. Карта градостроительного зонирования			
					Фрагмент карты существующего землепользования			
								

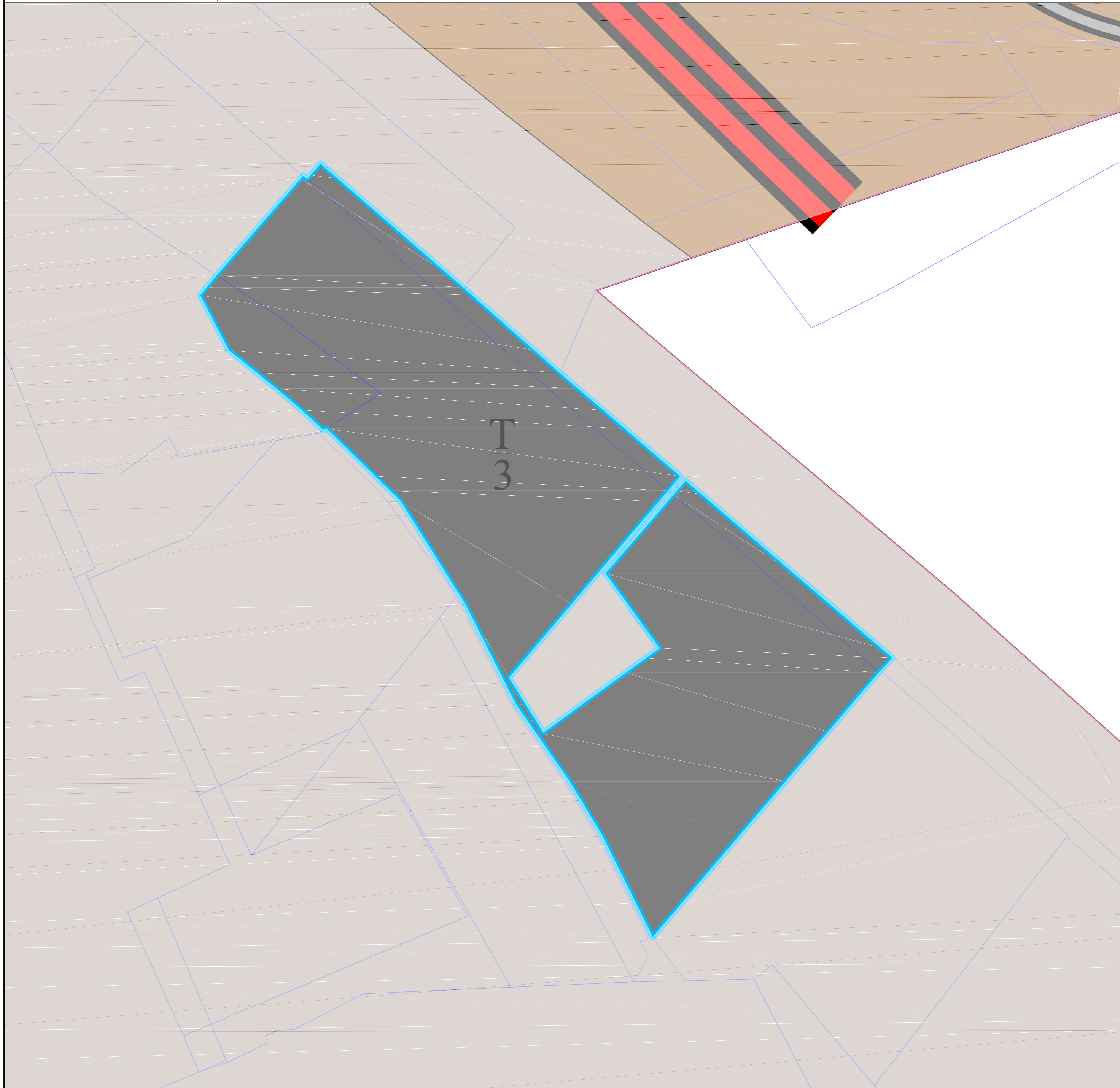
ЛЮБЕРЦЫ

Проект внесения изменений в "Правила землепользования и застройки территории (части территории) городского округа Люберцы Московской области". Часть II.
Фрагмент карты градостроительного зонирования с устанавливаемыми территориями, в границах которых предусматривается осуществление деятельности по комплексному и устойчивому развитию



УСЛОВНЫЕ ОБОЗНАЧЕНИЯ

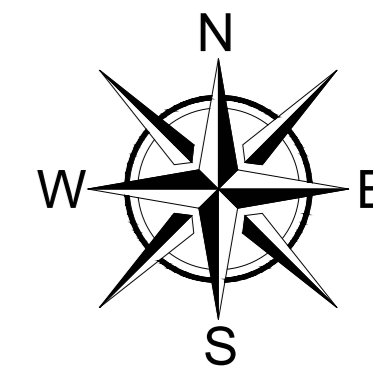
- | | | | |
|-----------------------------|----------------------------------|--|--|
| ТЕРРИТОРИАЛЬНЫЕ ЗОНЫ | | ГРАНИЦЫ | |
| | Производственная зона | | Граница территории, в отношении которой вносятся изменения |
| | Зона транспортной инфраструктуры | | Граница городского округа Люберцы Московской области |
| | Коммунальная зона | | Граница земельного участка |
| ИНЫЕ | | | Граница территориальной зоны |
| Р-2 | Виды территориальных зон | ОБЪЕКТЫ ТРАНСПОРТНОЙ ИНФРАСТРУКТУРЫ | |
| 3 | Предельная высотность в этажах | | Существующие автомобильные дороги регионального значения |
| | | | Проектируемые автомобильные дороги федерального значения |



					Государственный контракт №5-ПЗЗ/2018 от 01.08.2018 г.			
Изм.	Лист	Ф.И.О.	Подпись	Дата	Проект внесения изменений в "Правила землепользования и застройки территории (части территории) городского округа Люберцы Московской области"	Лист	Масштаб	Листов
		Филиппов Н.В.				9	1 : 1 000	11
		Мирович Ю.О.				Часть II. Карта градостроительного зонирования		
		Степан А.И.						
					Фрагмент карты градостроительного зонирования с устанавливаемыми территориями, в границах которых предусматривается осуществление деятельности по комплексному и устойчивому развитию			


ЛЮБЕРЦЫ

Проект внесения изменений в "Правила землепользования и застройки территории (части территории) городского округа Люберцы Московской области". Часть II.
Фрагмент карты границ зон с особыми условиями использования территорий, границ территорий объектов культурного наследия





УСЛОВНЫЕ ОБОЗНАЧЕНИЯ


ГРАНИЦЫ

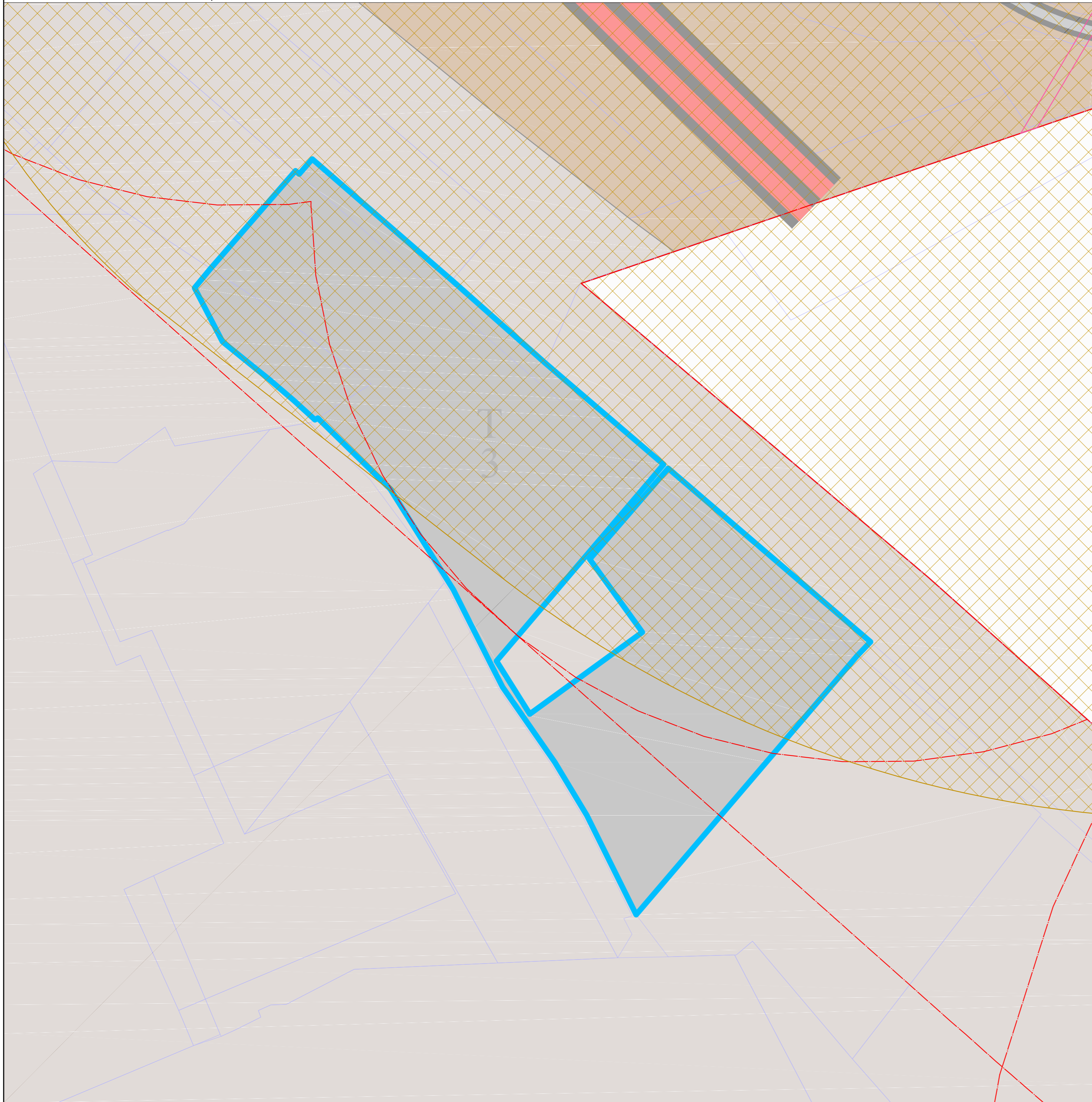
 Граница территории, в отношении которой вносятся изменения


ЗОНЫ С ОСОБЫМИ УСЛОВИЯМИ ИСПОЛЬЗОВАНИЯ ТЕРРИТОРИИ

 Зона размещения линейных объектов автомобильного транспорта в соответствии с СТП ТО МО

 Охранная зона канализационных сетей и сооружений


 Охранная зона магистральных газопроводов и газораспределительных сетей



				Государственный контракт №5-ПЗЗ/2018 от 01.08.2018 г.			
	Лист	Ф.И.О.	Подпись	Дата	Лист	Масштаб	Листов
Ген.директор		Филиппов Н.В.			10	1 : 1 000	11
Рук.проекта		Мирович Ю.О.					
Разраб.		Степан А.И.					
					Часть II. Карта градостроительного зонирования		
					Фрагмент карты границ зон с особыми условиями использования территорий, границ территорий объектов культурного наследия		
							


ЛЮБЕРЦЫ

Проект внесения изменений в "Правила землепользования и застройки территории (части территории) городского округа Люберцы Московской области". Часть II.
Фрагмент карты существующего землепользования



УСЛОВНЫЕ ОБОЗНАЧЕНИЯ

- Граница территории, в отношении которой вносятся изменения
- Граница земельного участка

					Государственный контракт №5-ПЗЗ/2018 от 01.08.2018 г.			
Изм.	Лист	Ф.И.О.	Подпись	Дата	Проект внесения изменений в "Правила землепользования и застройки территории (части территории) городского округа Люберцы Московской области"	Лист	Масштаб	Листов
						11	1 : 1 000	11
						Часть II. Карта градостроительного зонирования		
					Фрагмент карты существующего землепользования			
					 ООО «ИППр»			